






Legenda



PUNTI DI CONTROLLO

PSFF

FASCIA

-  A_2 (Tempo di ritorno $Tr = 2$ anni)
-  A_50 (Tempo di ritorno $Tr = 50$ anni)
-  B_100 (Tempo di ritorno $Tr = 100$ anni)
-  B_200 (Tempo di ritorno $Tr = 200$ anni)
-  C (Tempo di ritorno $Tr = 500$ anni)


Frane_berchidda

RISCHIO



PAI Rischio Idraulico

R



PROVINCIA OLBIA - TEMPIO

PIANO DI EMERGENZA



COMUNE DI BERCHIDDA

Tav.3.1) RISCHIO IDROGEOLOGICO

Stipendiato marzo 2013
Rev.01/12 marzo 2015
Scala 1:5000

Redattore Dott. Agr. Mazzeo Francesco

